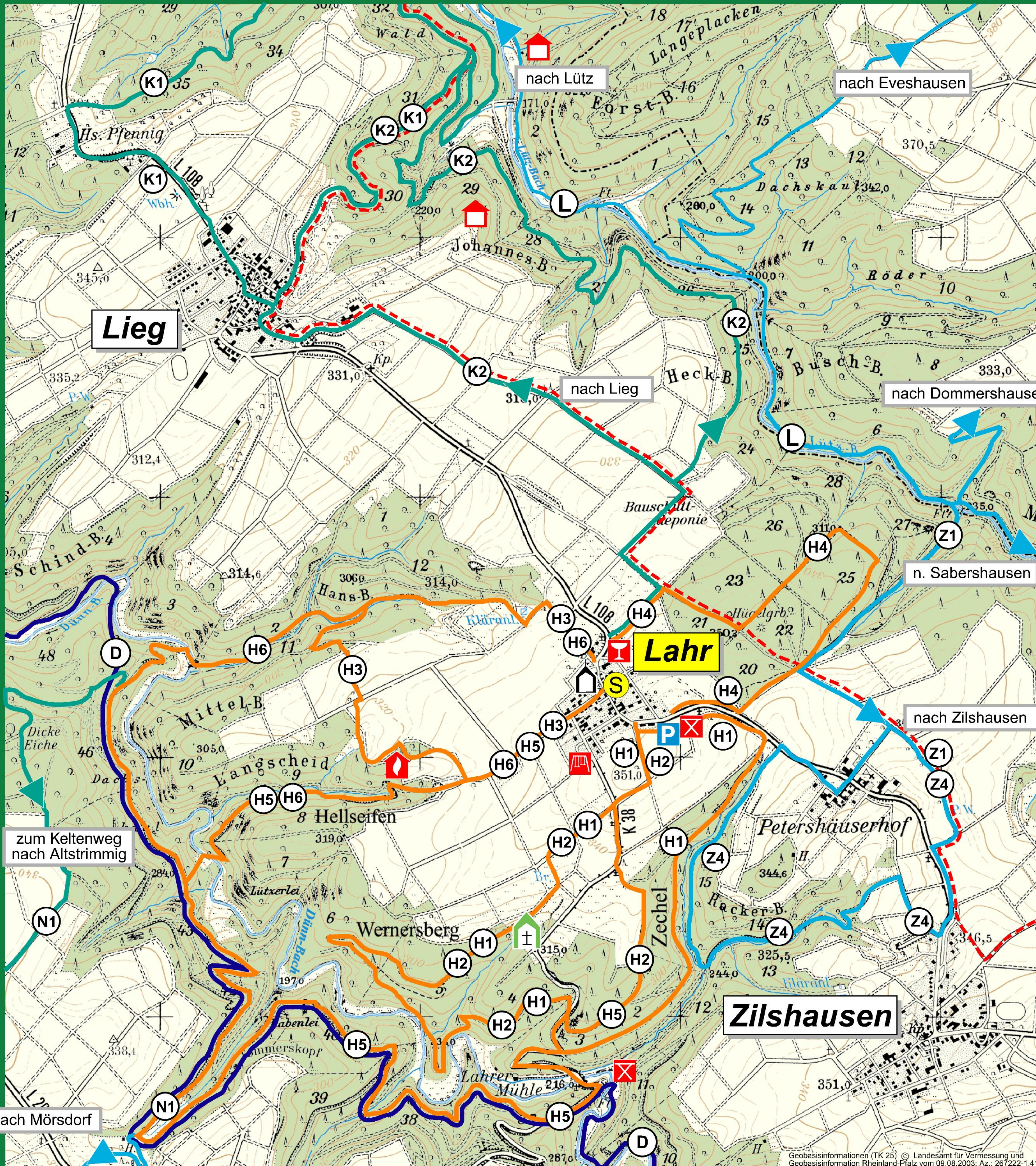







# Herzlich Willkommen in Lahr!

## Erwandern Sie unsere Natur



-  Standort
-  Essen und Trinken
-  Parkplatz
-  Schutzhütte
-  Grillhütte
-  Rastplatz
-  Spielplatz
-  Bildstock
-  Kapelle
-  Wernersberg - Kesselkopf - Petershäusergraben 3 Std.
-  Wernersberg - Kesselkopf - Zechel 2,5 Std.
-  Schutzhütte - Langscheid - Hansberg 1,5 Std.
-  Luhnhof 1,5 Std.
-  Hellseifen - Dünnbachtal - Rabenlei - K 38 - Lahr 3,5 Std.
-  Rundweg - Hansberg - Hellseifen - Lahr
-  Lützbachtalweg
-  Deimerbachtalweg
-  Radweg Lütz-Sabershausen

Gestiftet von  
Ortsbürgermeister  
Manfred Wendling  
2004

Geobasisinformationen (TK 25) © Landesamt für Vermessung und Geobasisinformation Rheinland-Pfalz vom 09.08.2003; Az.: 267222-1.41